





$$\begin{array}{r} + 411\,600 \\ + 1\,239\,450 \\ \hline \end{array}$$

Podpis

+

- Legenda:

-  dopravná značka - veľká tabuľa
-  dopravná značka - obec
-  Signalizačná tyč, stĺpik (bez rozlíšenia druhu)
-  Signalizačná tyč, stĺpik pre plynovod
-  Signalizačná tyč, stĺpik pre vodovod

+ 411 650
+ 1239 250

 <div style="display: inline-block; vertical-align: middle; text-align: center;"> <small>spol. s r.o.</small> Inžinierske stavby Slovenská 86, 080 01 Prešov tel.: 051/74 636 95, 74 636 99 </div>	AUTORIZAČNÉ OVERIL: ING. M. KUBANKA <i>Kubanka</i>	VYPRACOVAL: ING. M. TRÁČIKOVA <i>Tráčikova</i>
	MERAL: J. KROKOVÝ ING. M. KUBANKA ING. K. VITÁŠ <i>K. Vitáš</i>	KONTROL.OVAL: ING. M. KUBANKA <i>Kubanka</i>
OBJEDNÁVATEL: Banskobystrický samosprávny kraj		
OKRES: BANSKÁ BYSTRICA	KRAJ: BANSKOBYSTRICKÝ	
KAT.ÚZEMIE: BEČOV, SEBEDÍN		
STAVBA: <div style="text-align: center;"> Rekonštrukcia cesty a mostov II/591 Banská Bystrica - hr. okr. BB/ZV - Zvolenská Slatina I. etapa </div>	DÁTUM: 09/2020 STUPEŇ: DSP, DRS Č.ŽAKAZKY: 3013/2019 MIERKA: 1:500	Č. PRÍLOHY: Č. SÚPRAVY
ČASŤ:	DOKUMENTÁCIA MERAČSKÝCH PRÁČ	
PRÍLOHA:	Účelová mapa <div style="text-align: right; font-size: 1.5em;">4.16</div>	